


NATUUR-EN MILIEUVERENIGING



GEMEENTE HEUSDEN

“NATUURLIJK”

MAART 2009

HET BESTUUR NATUUR- EN MILIEUVERENIGING GEMEENTE HEUSDEN

**p/a Secretariaat
Vennestraat 33
5151 CA DRUNEN**

Contributie minimaal € 12, -- per jaar.
Postbanknr. 5377889 t.n.v. Penningmeester
Natuur- en Milieuvereniging Gemeente Heusden,
Sweelinckstraat 100, 5151 PA Drunen.

SAMENSTELLING BESTUUR

Voorzitter: George Rouhof
Newtonlaan 41
5252 CH Vlijmen tel. 073-5112022

Secretaris: Joke Rijk
Vennestraat 33
5151 CA Drunen tel. 0416-379476

Penningmeester: Freerk Vos
Sweelinckstraat 100
5151 PA Drunen tel. 0416-375891

Leden: Marian van der Linden - Botter
Marijnenlaan 14
5251 SC Vlijmen tel. 073-5117393

Cock de Moel - van Engelen
Dr. Schaepmanstraat 7
5151 CH Drunen tel. 0416-379128

Joost van Balkom
Vermeerplantsoen 145
5151 WS Drunen tel. 0416-376202

Website: www.natuurenmilieuheusden.nl

INHOUDSOPGAVE

INHOUDSOPGAVE

1. Het bestuur	blz. 1
2. Inhoudsopgave	blz. 2
3. Voorwoord	blz. 3
4. Programma-overzicht	blz. 4
5. Jaarvergadering	blz. 7
6. Jaarverslag	blz. 8
7. Notulen ledenvergadering	blz. 15
8. Beroepschrift	blz. 20
9. R.O.groep	blz. 24
10. De illegale kap houtwal	blz. 25
11. Fietzersbond	blz. 27
12. Plekbord	blz. 29
13. Planteninventarisatie	blz. 30
14. Poort van Heusden	blz. 31
15. Ommetje van Herpt	blz. 37
16. Kerstwandeling	blz. 40
17. Lezing Drunense duinen	blz. 42
18. Vrijwillige weidevogelbescherming	blz. 44
19. Dassen	blz. 45
20. Adverteerders	blz. 46

Jaargang 27, 2009, nr. 1

Redactie:

Noor Peters, e-mailadres: peblauw@hetnet.nl of

Marian van der Linden, e-mailadres: marianvdlinden@home.nl

Wil Maaywee

Inleveren kopij volgende info voor **1 JUNI 2009 a.s.** op een van bovenstaande adressen.

VOORWOORD

In de afgelopen ledenvergadering heb ik aangegeven dat binnen het bestuur een aantal vacatures zijn ontstaan.

Op voorstel van het bestuur heeft de ledenvergadering ingestemd met het instellen van een aparte werkgroep Milieu. De vereniging krijgt de laatste tijd met veel milieuvraagstukken te maken. Voorheen werd dat opgepakt door de werkgroep Ruimtelijke Ordening. Deze werkgroep heeft echter zijn handen vol aan de vele activiteiten op hun werkterrein. De trekker van deze werkgroep wordt tevens lid van het bestuur. Hierdoor zijn de lijnen tussen de werkgroep en

het bestuur kort. Voor deze trekkersrol zoeken wij dan ook iemand die ervaring en affiniteit heeft met dit werkveld en tevens bereid is zitting te nemen in het bestuur.

Daarnaast zoeken wij een nieuw bestuurslid die de vrijgevallen plaats van Marian van der Linden in neemt en tevens lid wordt van de PR-werkgroep.

In het bestuur en de vorige ledenvergadering heb ik aangegeven dit jaar te stoppen als voorzitter van de Natuur- en milieuvereniging. Vanwege mijn lange werkdagen en de vele avondvergaderingen is het niet mogelijk mij optimaal in te zetten voor de vereniging.

Kredietcrisis of niet natuur, milieu, landschapsbeheer en cultuurhistorie blijft onze zorg. Op dit moment spelen er binnen de gemeente Heusden heel veel activiteiten die onze aandacht vergen. Hierbij denk aan de structuurvisie, de A59, ontwikkeling van Het Land van Ooit (Poort van Heusden), bouwactiviteiten in het buitengebied, overleg met gemeenten en instanties over het beheer van het fraaie landschap in Heusden, natuurwandelingen, planteninventarisaties, pr-bijeenkomsten, etc., etc. Hiervoor is veel inzet nodig van vele vrijwilligers maar in het bijzonder vraagt dit de nodige aandacht van alle bestuursleden om dit coördineren. Daarom een dringende oproep aan jullie: laat natuur, milieu en landschap een zorg zijn en meld je aan voor één van de drie bestuursfuncties.

George Rouhof,
Voorzitter

PROGRAMMA-OVERZICHT

LEDENVERGADERINGEN

De ledenvergaderingen vinden plaats in het d'Oultremontcollege, Dillenburgstraat 46 in Drunen: ingang aan de voorkant, grote vergaderruimte, begane grond. Tijdens de ledenvergaderingen wordt u op de hoogte gebracht van de actuele zaken die binnen onze vereniging spelen. Natuurlijk kunt u ook aandacht vragen voor onderwerpen die u belangrijk vindt. Koffie en thee staan klaar.

datum : **maandag 20 april: jaarvergadering**
zie aparte aankondiging elders in Natuurlijk
aanvangstijd : 19.30 uur

Komt u ook? Wij stellen uw aanwezigheid zeer op prijs!
De ledenvergaderingen worden meestal rond 21.45 uur afgesloten.

WANDELING

datum : **zondag 15 maart**
aanvang : 10.00 uur
locatie : Natuurpark, Drunen
verzamelen : Kanaalweg, tegenover de zandafgraving
duur : ongeveer 2 uur
gids : Harrie Smits en Peter van de Velden

WANDELING + EXCURSIE EENDENKOOI

datum : **zondag 19 april**
aanvang : 10.00 uur
locatie : Moerputtegebied + Gement: eendenkooi
duur : uiterlijk 3 uur
gidsen : Peter van de Velden, wandeling
Fons Mandigers, rondleiding eendenkooi
verzamelen : Vlijmen: einde Heidijk, begin Moerputtenweg, dichtbij de
Bossche sloot en de oude, kleine spoorbrug: er is hier een
grasveldje waar fiets of auto geparkeerd kan worden

Onder leiding van Peter van de Velden, lid van onze vereniging, wandelen we naar de eendenkooi die in de Gement ligt.

Hier zal Fons Mandigers, lid van onze vereniging en werkzaam bij Natuurmonumenten onze een rondleiding geven.

Vooraf opgeven is niet nodig, aan deelname zijn geen kosten verbonden.
Iedereen, ook niet leden, is van harte welkom. Denkt u aan stevige wandelschoenen.

BESTUURSVERGADERINGEN

De bestuursvergaderingen worden, 1 maal per maand gehouden op donderdagavond.

data: 2 april, 7 mei, 4 juni, 3 september, 1 oktober, 5 november en 3 december
Heeft u een onderwerp dat u graag behandeld ziet worden in een bestuursvergadering dan kunt u hierover contact opnemen met onze secretaris Joke Rijk of met een van de andere bestuursleden. De telefoonnummers vindt u voorin in Natuurlijk.

LANDSCHAPSBEHEER

Op onderstaande zaterdagochtend wordt er door de landschapsbeheergroep weer gewerkt in de natuur.

Ook u bent van harte welkom om de handen uit de mouwen te komen steken.

data : 7 maart en 4 april
aanvang : 9.00 uur
eindtijdstip : 12.00 uur
verzamelen : Natuurpark, in de Baardwijkse Overlaat, aan de Kanaalweg in Drunen, dit is tegenover de zandafgraving/de recreatieplas

Materialen en handschoenen zijn aanwezig.
Voor koffie en koek wordt gezorgd.

Heeft u nog vragen over het landschapsbeheer dan kunt u contact opnemen met de coördinator Bert Tolboom, tel. 0416 376049.

KOPIJ NATUURLIJK

De uiterste datum voor het inleveren van kopij voor de volgende Natuurlijk is 1 juni: verschijningsdatum half juni 2009.

Heeft u een interessante bijdrage op het gebied van natuur en/of milieu en denkt u dat deze ook van belang is voor de lezers van Natuurlijk, mail dit dan naar de redactie:

Noor Peters, peblauw@hetnet.nl

of naar

Marian van der Linden marianvdlinden@home.nl

(Word, lettertype Arial, lettergrootte 14 = 1 bladzijde in Natuurlijk)

UITNODIGING JAARVERGADERING

JAARVERGADERING

Wij nodigen de leden uit voor het bijwonen van de

JAARVERGADERING

op maandag 20 april 2009 om 19.30 uur

in het d'Oultremontcollege aan de Dillenburgstraat in Drunen.

AGENDA

1. Opening
2. Mededelingen
3. Jaarverslag 2008
4. Financieel jaarverslag
5. Kascommissiecontrole
6. Vaststellen begroting 2009
7. Activiteiten
8. Vacatures bestuur

PAUZE

9. Rondvraag
10. Sluiting

het bestuur

JAARVERSLAG

Jaarverslag 2008 Natuur-en Milieuvereniging gemeente Heusden

Het Bestuur

De bestuursamenstelling bleef ongewijzigd.

In 2008 heeft het bestuur 10 keer vergaderd. Een bijzondere vergadering op 9 februari waarin 3 leden vanwege hun 25- jarig lidmaatschap tot erelid werden benoemd.

Leden

De ledenvergaderingen op 21 januari, 20 oktober en de jaarvergadering van 14 april getuigden van een grote deelname en inbreng.

Excursies:

- Naar eendenkooi 'Pax' in Elshout.

Wandelingen:

- Voor de 3 wandelingen in De Moerputten was veel belangstelling.
- Met wethouders en gemeenteraadsleden in Baardwijkse Overlaat.
- Kerstwandeling.

Ledeninformatie:

- Het kwartaalblad 'Natuurlijk' verscheen in maart, juni, september en december. De lay-out werd verbeterd.
- De website werd actueel gehouden en uitgebreid.
- Meerdere keren ontvingen de leden per email en/of nieuwsbrief informatie.
- Activiteiten werden in plaatselijke weekbladen aangekondigd.

Overdracht waakvlam:

In januari 2008 werd de waakvlam van 2007 overgedragen aan Noor Peters-van Dijk, zij gaf in oktober de waakvlam door aan Theo Boonmann.

Aanplant Klimaatbosjes

In samenwerking met de gemeente werden nog in het kader van het 25-jarig jubileum van de vereniging 3 klimaatbosjes geplant

Werkgroep Landschapsbeheer

- Op de eerste zaterdagen van september tot mei werd er, met veel animo en een nog steeds toenemend aantal leden gewerkt in de Baardwijkse Overlaat, de Eendenkooi en de houtwal in Drunen. Wekelijks werd op de woensdagmorgen door enkele leden gewerkt in het natuurpark. In de Baardwijkse Overlaat werd het graasgebied uitgebreid door 500 meter omheining te plaatsen. Ook werden enkele zitbanken geplaatst.

- Als één van de 36 Brabantse organisaties deden wij mee aan de landelijke Natuurwerkdag.
- De contacten met ambtenaren van de gemeentelijke buitendienst werden aangehaald en resulteerden in een verbetering in communicatie en uitvoering.
- Met het Waterschap waren er contacten over het beheer van de Kanaaldijk.
- Er werd assistentie verleend aan eendenkooi 'Ter Kwak'.
- Een PowerPoint presentatie werd gegeven aan leden van het Landschapbeheer in Noord-Brabant.
- De werkgroep ging op excursie naar het eiland Tiengemeten.

Werkgroep Public Relations

In het maandelijks overleg is veel voorbereidend werk verricht voor het bestuur, de samenstelling van het ledenblad 'Natuurlijk' en ten behoeve van de georganiseerde activiteiten voor leden en niet-leden. Er waren meerdere contacten met de media.

Veel tijd vroeg de voorbereiding en realisering van de klimaatbosjes.

Werkgroep Ruimtelijke Ordening

Op het eind van het verslagjaar nam de werkgroep afscheid van 2 trouwe leden. In de loop van het jaar kwam er een nieuw lid bij en is er een aspirant lid.

Ook dit jaar waren er weer veel zaken die onder ruimtelijke ordening vielen. De werkgroep besloot om kritisch te kijken wat wel dan niet tot haar taken hoort.

Zaken die in de loop van het verslagjaar aan de orde kwamen zijn o.a.

- Ontwerp interim structuurvisie
- A 59
- Baardwijkse Overlaat
- Ontwikkeling Geerpark
- Ontwikkeling glastuinbouw
- Ommetje Herpt en Oude Maasje
- Nota volkshuisvesting 2030
- Wijziging bestemmingsplannen
- Handhavingsbeleid milieu
- Bestemmingsplan Het Hoog II
- Klankbord waterplan Heusden
- Uitbreiding diverse stallen in het buitengebied
- Registratie monumentale bomen gemeente Heusden

Werkgroep Inventarisatie

De plantengroep bestaande uit enige natuurliefhebbers inventariseert al meer dan 25 jaar de flora en fauna bij ons in de buurt. Vooral de plantenwereld, maar ook de dierenwereld wordt voor zover dit kan. Het bereik ligt in het gebied: Oost/West 's-Hertogenbosch-Waspik , Noord/Zuid De Maas- De Brand
Alles wordt verwerkt in een databestand, ook wat derden aanreiken.
2008 is zeer nat verlopen, 8 van de 10 bijeenkomsten zijn verregend.

Het aantal planten en dieren gevonden over al die jaren en over 2008:

Planten	Over 25 jaar	Rode lijst	Over 2008	Rode Lijst
Noord-Brabant	1043	173	362	30
Heusden	981	114	247	22
Waalwijk	737	123	58	7
Dieren				
Noord-Brabant	440	79	109	9
Heusden	343	65	64	1
Waalwijk	123	14	15	0

Beleidsplan 2008 - 2012

Het beleidsplan is geactualiseerd en dient als basis voor de komende gemeenteraadsverkiezingen 2010.

Overleg met de gemeente

In de kwartaalbespreking met de wethouder van milieu, gemeenteambtenaren, bestuurs- en R.O. leden kwamen actuele zaken over natuur en milieu ter sprake.

Daarnaast waren er incidentele contacten met gemeenteambtenaren o.a. betreffende groenbeheer, kapvergunningen, beheer voormalig zanddepot, Heidijk, etc.

Vertegenwoordiging, afvaardiging

- Platform recreatie en toerisme gemeente Heusden
- Klankbordgroep waterplan Heusden
- Werkgroep groen/blauwe diensten
- Ontwikkeling aanleg Geerpark
- Ommetje Herpt
- Het Brabants Landschap
- Klankbordgroep Corridorstudie A59.

Samenwerkingscontacten

- Gemeente
- Natuurmonumenten
- Brabantse Milieufederatie
- Provincie Noord-Brabant
- Heemkundekring 'Onsenoort'
- IVN de Waerdman

- Actiegroep 'Hoor de A 59'
- Waterschap Aa en Maas
- Het Brabants Landschap
- Diverse buurtverenigingen gemeente Heusden
- Alcoa Foundation

Wij maakten bezwaar en –bedenkingen en vroegen inspraak in:

- Zienswijze over vrijstelling bestemmingsplan t.b.v. uitbreiding kwekerij de Hungerenburcht, Haarsteeg.
- Inspraak inzake bestemmingsplan Het Hoog II.
- Structuurvisie
- Bezwaarbrief over de kap van 18 beuken in de Veilingstaat in Elshout.
- Bezwaar tegen ontwerpbeschikking Wm-revisievergunning voor een geitenhouderij aan de Margrietweg in Giersbergen.
Melding vergunningplicht Natuurbeschermingswet voor geitenhouderij.
- Een vergroting van een bouwvlak rundveehouderij aan de Honderdbunderweg 9 in Drunen.
- Ontwerp-wijzigingsplan bestemmingsplan buitengebied aan de Duinweg te Giersbergen voor de vestiging van een plantenkwekerij.
- Bezwaar tegen uitbreiding en verzoek om handhaving composteringsbedrijf VAL.bv
- Gasopslagplaats aan de Bosscheweg in Drunen
- Ontwerp bestemmingsplan Het Hoog II
- Bestemming voormalig Land van Ooit
- Beheer Haarsteegse Wiel
- Verkeersplan Giersbergen.

Bijlage

- Bestuurssamenstelling
- Leden werkgroepen
- Website
- Postadres

Bestuurssamenstelling;

voorzitter	: George Rouhof
penningmester	: Freerk Vos
secretaris	: Joke Rijk
bestuursleden	: Joost van Balkom, Marian van der Linden-Botter, Cock de Moel-van Engelen.

Werkgroepen, website, gidsen;

- Landschapsbeheer : Joost van Balkom en Bert Tolboom met vrijwilligersgroep.
- Public Relations : Marian van der Linden-Botter en Noor Peters-van Dijk.
- Ruimtelijke Ordening : Titus Drijkoningen, voorzitter, Hans van Laar, Hans Meulenbeld, Cees van der Meijden, Herman Peters, Jan Pijnenborg en Louis van der Sanden.
- Inventarisatie : Piet de Bont, Theo en Mia Boonmann.
- Redactie 'Natuurlijk' : Marian van der Linden-Botter, Wil Maaywee, Noor Peters-van Dijk.
- Verspreiding 'Natuurlijk' : Cock de Moel-van Engelen en bezorggroep.
- Website : www.natuurenmilieuheusden.nl
Webmaster : René Biekens.
- Gidsen : Joost van Balkom, Harrie Smits en Peter van de Velden.

Postadres

: Secretariaat NMV,
Vennestraat 33, 5151 CA Drunen
: telefoon 0416-532524
: email jokerijk@live.nl

NOTULEN LEDENVERGADERING 19 JANUARI 2009

Ledenvergadering Natuur-en Milieuvereniging gemeente Heusden

Aanwezig: George Rouhof, Cock de Moel, Joke Rijk, bestuur
Rien Melis, Noor Peters-van Dijk, Toon Knippels,
Peter van de Velden, Herman Peters, Titus Drijkoningen, Jan
Pijnenborg, Hans van Laar, Piet de Bont, Theo Boonmann, Nely
Lopulalan, Ies van der Linden, Wim Beunes, Klini van Holland, Kees
van Delft, Louis van der Sanden, Albert Hoevenaars, Wil Maaywee,
leden.

Afwezig met kennisgeving:

Marian van der Linden, Joost van Balkom, Freerk Vos, bestuur.
Dré Teunissen, Steef Molema, René Biekens, Marijke Wilhelm, leden.

Notulist: Joke Rijk.

1. Opening

George opent de vergadering met de beste wensen voor de leden en hun dierbaren, dat het vooral een “groen” 2009 mag worden.

2. Mededelingen

Noor meldt dat Joost contact heeft gehad met Alcoa en dat de boom op het terrein van Alcoa niet wordt gerooid.

3. Notulen ledenvergadering 27 oktober 2008

De notulen worden ongewijzigd vastgesteld.

4. Werkgroepen

4.1. Ruimtelijke Ordening

Titus geeft een overzicht van de activiteiten:

- 2 Leden namen deel aan de cursus R.O. van de BMF.
- Bestuur heeft toestemming gegeven om indien noodzakelijk externe deskundigheid in te huren.
- Niet-afhankelijkheid bestuur bij bezwaarprocedures, dit is géén risico voor het bestuur.
- Er wordt onderzocht of een Digicode mogelijk is die niet persoonsgebonden is om toegang te krijgen tot sites van de gemeente.
- Onderzoek wat tot de taken van de R.O. hoort en wat niet, om zo nog beter te kunnen functioneren.
- Naast vele zaken die er spelen zijn de drie belangrijkste;

- De Structuurvisie

- Ontwikkelingen 'Poort van Heusden' ,(Land van Ooit) brief naar gemeente met hierin de vraag om vroeg in het overleg mee te mogen praten.
- De A 59 en de Baardwijkse Overlaat.

In 2 zaken werd een positief resultaat behaald:

- De uitbreiding van de boomkwekerij aan de Duinweg werd afgekeurd.
- Val bv.(composteringsbedrijf) door de Provincie is een handhavingprocedure met sancties ingevoerd.

(Noot van de notulist na de vergadering: de beuken aan de Veilingstraat in Elshout worden niet geroid, blijven wat gezondheid betreft wel een aandachtspunt van de gemeente)

Vraag uit de vergadering, Peter van de Velden, over het heggenlandschap aan de Nassaudwarsstraat in Vlijmen, houdt de vereniging zich daarmee bezig? Het blijkt dat zowel de Heemkundekring als het Brabants Landschap hierin al actief zijn. De heemkundekring heeft contact met de gemeente, wij kunnen dit ondersteunen, Peter stelt conceptbrief op.

Vraag over kapvergunning Tuinbouwweg/Hongerenburgweg, er is al toestemming gegeven, Louis neemt hierover nog contact op met Marian van der Linden.

4.2. Public Relations

- De kerstwandeling was gezellig er namen 20 personen deel en werd afgesloten met koffie.
- 15 februari en 15 maart wandeling met Harrie Smits en Peter van de Velden
- 29 Januari lezing over de ontwikkeling in de Loonse en Drunense Duinen door Frans Kapteijns, alleen voor leden en familie. In het patronaat in Nieuwkuijk.
- 25 April is er op het Raadhuisplein in Drunen een toeristische markt, onze deelname daaraan is een mogelijkheid om onze vereniging meer bekendheid te geven en zo nieuwe leden te werven. Albert, Peter, Rien, Toon (en zijn broer?), Cock en Joke geven zich op. Wellicht wil André ook mee helpen.
- De Aleph heeft als thema dit jaar 'hergebruik' . Gekeken wordt of het één en ander gecombineerd kan worden.
- Stand van zaken 'Ommetje Herpt', plan is op papier uitgezet, de uitvoering laat nog op zich wachten en zou ook te maken hebben met het herstel van het Oude Maasje.
- De aanplant van het Klimaatbosje in Heusden is niet aangeslagen, de contacten met de gemeente voor een nieuwe aanplant verlopen niet vlot.
- René Biekens wordt bedankt voor zijn inzet voor de site.

4.3. Landschapsbeheer

- De werkgroep breidt zich nog steeds uit, weer 2 nieuwe leden.
- Er zijn goede contacten met de gemeente en het waterschap.
- In het natuurpark de Baardwijkse Overlaat is het begrazingsgebied vergroot, er werd 500 meter omheining geplaatst.

4.4. Inventarisatie

- In 2008 werden 247 verschillende planten geteld waarvan 31 op de rode lijst staan.
- De inventarisatiedata 2009 staan vermeld in Natuurlijk, vooraf contact opnemen met Theo of Piet om de bestemming te weten.
- Zelf gedane waarnemingen graag aan Piet/Theo melden.

Peter van de Velden geeft aan dat er een rijke flora te vinden is op het gebied tussen het sportpark en de achtertuin van wethouder Groen, maar dat dit zal verdwijnen als de eiken die daar aangeplant zijn verder uitgroeien. Bij gemeente informeren of die verwijderd kunnen worden. (Joost)

5. PAUZE

6.. Samenstelling/opbouw van het bestuur en invulling vacatures

Inleidend vertelt George dat Marian van der Linden zich terug heeft getrokken als bestuurslid, zij blijft nog wel lid van de werkgroep public relations.

George kan door zijn werkzaamheden het voorzitterschap niet meer voor 100%, zelfs niet voor 50% invullen. Hij zal uiterlijk dit jaar nog volmaken, hoopt dat zich spoedig een kandidaat-voorzitter meldt die door hem ingewerkt kan worden. Middels een PowerPoint presentatie wordt het volgende in beeld gebracht:

NMV gemeente Heusden

Waar houden we ons o.a. mee bezig:

1. Natuur (beheer en overleg overheden, Joost)
2. Publiciteit en activiteiten (Noor, Marian)
3. Ruimtelijke Ordening (een actieve groep o.l.v. Titus)
4. Natuurinventarisatie (Theo en Piet)
5. Toerisme (Noor)
6. Blauw/Groene diensten (Fons van Dijk)
7. Gemeentelijk overleg (bestuur en RO)
8. Website (René)

De vereniging in 2009, waar staan we:

- Cees (van alle markten) niet meer actief.
- Hans Meulenbeld (RO) niet meer actief.
- Marian (PR) wil terugtreden.
- Voorzitter wil terugtreden

- Milieupoot is niet voldoende actief.

Het ideale bestuur:

In het ideale bestuur wordt elke activiteit door een bestuurslid vertegenwoordigd met als resultaat:

- Betere informatie top-down en bottom-up.
- Korte communicatielijnen.
- Besluitvorming verloopt beter.
- Daadkracht NMV verbetert.

Dit vraagt om een ander en breder bestuur dan we tot nu toe hebben.

Samenstelling huidige bestuur:

Voorzitter

Secretaris

Penningmeester

Bestuurslid Algemene Zaken

Bestuurslid PR

Bestuurslid Landschapsbeheer

Ad hoc: RO lid

Het ideale bestuur (indien de vacatures zijn ingevuld!)

Voorzitter : vacature.

Secretaris : Joke

Penningmeester : Freerk

Bestuurslid Algemene Zaken : Cock

Bestuurslid PR : vacature

Bestuurslid Landschapsbeheer : Joost

Bestuurslid RO : vacature

Bestuurslid Milieu : vacature

Voorstellen aan de ledenvergadering:

1. Streef naar het ideale bestuursmodel.
2. Tracht een milieugroep van de grond te brengen.
3. Benoem nieuwe bestuursleden.
4. Zorg dat meer mensen deelnemen aan ondersteunende activiteiten.
5. Bezoek de zgn. jonge/verse leden en tracht ze in het bestuur te betrekken voor continuïteit op lange termijn.

Reacties vanuit de vergadering:

- In het verleden was ledenaanwas niet het primaire doel. Momenteel waarin binnen de gemeente veel op het spel staat is het dringend nodig om activiteiten te ontplooiën waarin mensen lid willen worden.
- Iedereen heeft het druk, weinig tijd voor bestuurs- en verenigingsactiviteiten
- Vertegenwoordiging van alle werkgroepen in het bestuur is wenselijk.
- Welke strategie denkt het bestuur toe te passen, eerst leden werven of vacatures in het bestuur invullen?
- Zijn er al ideeën of personen voor een nieuwe voorzitter?

George vraagt de leden om mee te denken en te werken aan een goede invulling van bestuur en vereniging zodat de daadkracht van de NMV gemeente Heusden meer zichtbaar wordt.

7. Rondvraag

Peter van de Velden: 12 april om 10 uur start er een excursie naar de Moerputten en een eendenkooi (welke is nog niet bekend), duur ongeveer 3,1/2 uur. (inmiddels is deze datum veranderd in 19 april)

Albert Hoevenaars: door de strenge vorst en het niet openhouden van een wak in het ijs van de vijver in het sportpark Drunen drijven er nu veel dode vissen in de vijver, (inbrengen bij gemeente).


Noor Peters: zijn er nog bijeenkomsten geweest waar Fons van Dijk vertegenwoordiger is? Het bestuur zal informeren.

8. Sluiting

Met het verzoek om aandacht te geven aan de vragen die gesteld zijn over invulling bestuur en andere vacatures en werving jonge leden, sluit George de vergadering met dank voor deelname.

BEROEPSCHRIFT

Betreffende het hoger beroep tegen de bouw van een bedrijfswoning en gebouwen aan de Duinweg in Drunen



**Natuur- en Milieuvereniging
gemeente Heusden
Secretariaat:
Vennestraat 33
5151 CA Drunen
www.natuurenmilieuheusden.nl**

Aan: Voorzitter van de Afdeling Bestuursrechtspraak
van de Raad van State
Postbus 20019
2500 EA 's-Gravenhage

Drunen, 19 februari 2009

Onderwerp: Wijzigingsplan bp. Buitengebied Drunen, Duinweg
Uw nummer: 200809099/1/R2
Behandelend ambtenaar E.S.W. Wooning

Geacht College,

Allereerst verwijzen wij naar ons bezwaarschrift van 8 mei 2008 gericht aan het College van de gemeente Heusden dat wij hierbij insluiten. Onze ernstige bezwaren tegen het “Wijzigingsplan bestemmingsplan buitengebied Drunen, Duinweg “ alsmede de verlening van “hogere grenswaarde ingevolge de Wet geluidhinder” om zo de vestiging mogelijk te maken van een kwekerij met een daarbij behorende bedrijfswoning en bedrijfsgebouwen blijven onverminderd van kracht.

De heer van Mierlo, juridisch adviseur van de heer C. van Krugten, vermeldt in zijn schrijven van 26 januari 2009, dat de “stedenbouwkundige onderbouwing” á raison van bijna 12.000 euro van het “Wijzigingsplan bestemmingsplan buitengebied Drunen, Duinweg” in opdracht van de heer van Krugten is vervaardigd door Stedenbouwkundig Bureau Croonen. Dit plan is dus duidelijk toegeschreven op de plannen van de heer van Krugten en geeft een eenzijdige kijk op de zaak. In deze stedenbouwkundige onderbouwing “Wijzigingsplan Buitengebied Drunen, Duinweg, Gemeente Heusden” wordt in de ‘Nota van zienswijze bij “Wijzigingsplan Buitengebied Drunen, Duinweg en de daarbij behorende verlening van een hogere grenswaarde ingevolge de Wet geluidhinder” gereageerd op ons bezwaarschrift. Wij hebben van het College van de gemeente Heusden geen rechtstreekse reactie gekregen op onze bezwaren. Wij vragen ons dan ook af van wie deze toegevoegde tabel afkomstig is? Is deze reactie in opdracht van het College ook uitgewerkt door Bureau Croonen, dat vaak opdrachten uitvoert voor de gemeente Heusden? Bij de reactie op onze bezwaren wordt immers telkens verwezen naar de toelichting opgesteld in opdracht van de heer van Krugten.

In het eveneens aan het Wijzigingsplan toegevoegde Collegevoorstel van 22 mei 2008 wordt aangegeven, dat het College in principe heeft ingestemd met de vestiging van een plantenkwekerij aan de Duinweg onder de volgende voorwaarden: 1. op basis van een hernieuwd VAB onderzoek moet de aanvrager aantonen, dat er geen alternatieve vestigingsmogelijkheden zijn in vrijkomende agrarische bebouwing en 2. door middel van een ecologisch onderzoek moet de aanvrager aantonen dat de vestiging van een bouwblok geen negatieve effecten heeft op het leefgebied van de das.

Wat het VAB onderzoek betreft, dit is inmiddels achterhaald. De aanvrager heeft, zoals de heer van Mierlo bevestigt, inmiddels een grote bedrijfshal kunnen aankopen aan de overzijde van zijn kwekerij, waar hij ook grond in bezit heeft die eveneens gebruikt wordt voor de boomkwekerij.

Het verbaast ons dat de bedrijfshal nu plotseling primair wordt ingezet als een paardenhouderij, terwijl in de informatiepagina van de gemeente Heusden in de Heusdense Courant van 31 oktober 2007 werd bekend gemaakt dat binnen het kader van de Wet milieubeheer een melding ontvangen was van Boomkwekerij Van Krugten gelegen aan de Duinweg 56 in Drunen op grond van artikel 8.40 Wet milieubeheer “voor de opslag van planten, machines, auto’s , hulpmiddelen voor de boomkwekerij en het verladen van alle gewassen uit de eigen kwekerij en voor het oppotten en klaarmaken voor verzending van bomen en planten”. Zoals ook reeds vermeld in ons bezwaarschrift aan het College van de

gemeente Heusden is aan de heer van Krugten toestemming verleend i.v.m. – let wel – de stalling van vrachtauto's, machines en de opslag van planten dit bedrijfsgebouw verder uit te breiden. Er wordt niets vermeld over een paardenhouderij. Hoe dan ook de heer van Krugten beschikt nu - zeker na uitbreiding van de bedrijfshal - over een megahal, waarin ook nog wel wat plaats gemaakt kan worden voor de stalling van enkele pony's voor de paardensport van zijn kinderen.

Met deze megahal toegevoegd aan de door de heer van Mierlo vermelde tuinbouwkas (lees: grote glazen tuinbouwhal, waarin zelfs vrachtwagens geparkeerd kunnen worden) en een loods aan de Bosscheweg in Drunen beschikt de aanvrager volgens ons, gezien de grootte van zijn bedrijf, over meer dan voldoende opslag voor machines en gereedschappen en de opslag van planten. Er is ons niets van gebleken dat de aanvrager een niet onaanzienlijk gedeelte van zijn machinerieën op het land in de open lucht moet laten staan!

Er wordt in de brief aangegeven dat de afstand tussen zijn woonhuis aan de Bosscheweg en de kwekerij aan de Duinweg 3á 4 km. zou bedragen. Volgens onze gegevens is de afstand via de Zwaluwmoersedreef 2,8 km. Ook moet eerlijkheidshalve nog vermeld worden, dat de heer van Krugten ook grond voor de boomkwekerij in gebruik heeft aan de Zwaluwmoersedreef vlak bij zijn huidige woonhuis. Dus als de heer van Krugten naar de Duinweg zou verhuizen, moet hij nog steeds ca. 2 km. heen en weer reizen. Dus wat dat betreft verandert er dan weinig.

Mr. van Mierlo vermeldt ook in zijn brief dat het gaat om een kwekerij voor bomen, heesters en planten met veel meerjarige producten, dus bomen en heesters die een aantal jaren gewoon rustig moeten groeien. Dat hij, omdat hij op een afstand van 2.8 km. van een gedeelte van zijn kwekerij woont, hieraan niet voldoende zorg kan geven, lijkt ons heel ver gezocht. De heer van Mierlo geeft immers gelijktijdig aan, dat de aanvrager al ca. 30 jaar een professionele kwekerij uitoefent.

In ons bezwaar aan het College hebben wij reeds aangegeven, dat, wat het dassenonderzoek betreft, wij tot onze verbazing en teleurstelling moeten constateren dat dit niet volledig is. Sterker nog inmiddels hebben wij vastgesteld dat de conclusies van dit rapport onjuist zijn.

Wij citeren uit dit rapport: "Onderzoek naar de waarde van boomkwekerij van Krugten voor dassen", opgemaakt door de Stichting Das en Boom, Beek-Ubbergen, mei 2007": "Dassen wonen er niet, er is geen geschikt voedsel voor hen voorhanden en doordat het plan gebied een open karakter heeft en bovendien rondom is ingerasterd, zullen ze er ook niet doorheen trekken.

Het gebied direct rondom het plangebied zowel ten oosten en als ten westen van de Duinweg is met uitzondering van een paardenwei bovendien ook onaantrekkelijk voor dassen. De dassen van de enige dassenburcht in het gebied zullen voornamelijk actief zijn in de bossen en graslanden/weilanden in de directe omgeving van de burcht. Het plangebied is derhalve totaal ongeschikt als leefgebied voor de das." Einde citaat. Inmiddels is gebleken, dat het gebied

wel degelijk aantrekkelijk en geschikt is voor dassen. Er bevindt zich namelijk niet één dassenburcht ten zuid-westen van het plangebied, zoals vermeld in het 'onderzoek' maar ook nog een burcht, zoals door ons reeds aangegeven, ten zuid-oosten van het gebied op ca. 1000 meter afstand en inmiddels bevindt er zich, zoals we ook zelf hebben kunnen vaststellen, weer een nieuwe burcht ten oosten van de boomkwekerij op ca. 500 meter afstand. Het betreft, volgens de dassenspecialist, de heer Bert van Opzeeland, die lid is van de Stichting Das en Boom en de burchten in het gebied in kaart brengt, een dassenburcht die vanaf 2007 wordt bewoond. Hieruit blijkt dus wel, dat het gebied wel degelijk geschikt is als leefgebied voor dassen. Het doet ons veel plezier dat uiteindelijk na lange jaren van afwezigheid de das weer terugkeert in dit gebied. Het is ook geen open gebied, zoals wordt gemeld, maar het betreft hier een coulisselandschap, dat bovendien grenst aan bosgebied dat aangewezen is als Natura 2000 gebied. Een bouwblok met bebouwing, verlichting, lawaai (zie opvoeren geluidsbelasting) en intensieve bedrijvigheid heeft ecologisch gezien wel degelijk nadelige gevolgen voor het leefgebied van de das in het bijzonder en de natuur in het algemeen in dit landschappelijk, natuur- en cultuurhistorisch waardevolle gebied

Wij bestrijden dus ten zeerste, dat er, zoals Mr. Van Mierlo betoogt, met de bebouwing in dit gebied geen enkel belang wordt geschaad.

Hoogachtend,

Het bestuur van de Natuur- en Milieuvereniging gemeente Heusden

WERKGROEP RUIMTELIJKE ORDENING

Deze keer een heel kort stukje van de werkgroep Ruimtelijke Ordening. De meeste onderwerpen, waarmee de werkgroep zich in de eerste maanden van 2009 heeft bezig gehouden, spelen al langer en de dossiers kunnen ook nu nog niet worden gesloten.

De drie belangrijkste onderwerpen zijn de structuurvisie, de corridorstudie A59 en de Poort van Heusden, zoals de nieuwe naam van het voormalige Land van Ooit luidt.

Na een adempauze - doordat de gemeente aan zet is - komt er nu weer beweging in twee van de drie. Alleen bij de corridorstudie is nog niet helemaal duidelijk hoe de verdere procedure er uit ziet.

In de volgende 'Natuurlijk' hoop ik wat uitgebreider op deze onderwerpen te kunnen ingaan.

Titus Drijkoningen



HOUTWAL IN BAARDWIJKDSE OVERLAAT VERNIELD !

Woensdag 19 maart 1997, nu 12 jaar geleden, gingen ruim 50 kinderen van basisschool 't Span uit Drunen op de fiets naar het Overlaatgebied tussen Drunen en Baardwijk, waar zij samen met de toenmalige wethouder Klijs, met enkele mensen van de buitendienst en met ondergetekende meer dan 1000 boompjes gingen planten.

De boompjes werden geplant in het kader van Boomplantdag , maar ook als sluitstuk van een project over het belang van houtwallen. Verder moest de wal aangelegd worden, omdat elders, bij het kasteel van d'Oultremont , een mooie houtwal illegaal was gerooid. De grond waar de boompjes kwamen te staan was al door de buitendienst van de gemeente



geploegd en gefreesd, zodat het graven van een plantgat voor de kinderen niet te zwaar zou zijn. Om de 1.25 m werd een boompje geplant. Vooral besdragers, zoals lijsterbes, sleedoorn, meidoorn, wilde roos en Gelderse roos werden geplant. Hier en daar afgewisseld met een hazelaar of een zwarte els. Het was flink doorwerken voor de kinderen, want ruim 1000 stuks was een stevig aantal. Maar we waren mooi om 12 uur klaar. Nu moesten de boompjes het verder zelf doen. En dat deden ze, ze groeiden goed, en met de bosmaaier zorgden we er af toe voor dat ze niet werden overwoekerd door onkruid. En enige jaren later,

toen aan de binnenzijde de zandopslag verdween ,werd de houtwal zelfs nog verbreed met nieuwe aanplant.

Met de eigenaar van de grond, de gemeente, was afgesproken dat de houtwal enkele meters van het prikkeldraad van het weiland zou blijven. De boer zou dan geen last van overhangende takken hebben en wij (de werkgroep Landschapsbeheer) hadden in de toekomst een soort werkp pad voor het onderhoud. Echter het prikkeldraad verdween, het weiland werd maïsveld en het werkp ad werd omgeploegd.

Veel dieren maakten gebruik van deze verbindingsweg tussen het natuurgebied de Lange Wiel en de Heidijk. Goudvinken zijn er altijd te vinden. Nu zijn er de watersnippen en in de winter waren het de staartmezen en sijsjes. Iedere avond steken uit het rustgebied de reeën de Kanaalweg over om op het voormalig zanddepot een hapje te eten. Helaas zijn er door het steeds drukker verkeer op de Kanaalweg, de laatste maanden al weer drie reeën aangereden. De laatste was 7 februari jl. de dag dat we met de groep landschapsbeheer de houtwal wilden uitdunnen.

Dit moet om de zoveel jaar een keer gebeuren, wil je de ondergroei van struiken behouden. De vorige dag 6 februari waren we nog even bij de gemeentewerf langs geweest om door te geven dat we aan de slag zouden gaan, we kregen nog wat brandstof mee.

Die hebben we niet hoeven te gebruiken. Toen we er 's morgens aankwamen was de houtwal voor 2/3 geruïneerd. Grote stronken lagen op sleedoorn en meidoornstruiken en veel bomen waren gewoon gerooid. Wat met een bulldozer was vernield, konden wij met onze handen niet opruimen. Bovendien weerhield een illegaal gegraven sloot dat wij bij de wal konden komen.

Wat nu? Eerst de gemeente gebeld en de zaak uitgelegd. Toen toch maar even de afdeling Handhaving van de provincie gebeld. Samen hebben we de ravage bekeken en het een en ander op foto gezet. Zij stelden toen al dat er een herplantplicht zou worden opgelegd.

En tenslotte toch ook maar een keer de krant erbij gehaald, want niet alles kan door een gesprek opgelost worden.

Wij vinden dat de houtwal moet worden schoongemaakt , hersteld en dat er bescherming moet komen, zodat dit geen tweede keer kan gebeuren.

Inmiddels zijn we vier weken verder en wordt er door de afdeling Handhaving en de buitendienst hard gewerkt om zo snel mogelijk met het eerste herstel van de houtwal te beginnen. Aangezien ik nog foto's heb van de situatie 12 jaar geleden kan alles hersteld worden op de juiste wijze.

We houden U op de hoogte van de stand van zaken en komen er de volgende keer beslist op terug.

Joost van Balkom



FIETSERSBOND

In januari is in Waalwijk de afdeling de Langstraat van de Fietsersbond opgericht!

Er schijnen in onze gemeente al behoorlijk wat mensen individueel lid van deze bond te zijn.

Nu worden de krachten gebundeld om de positie van de fietser nadrukkelijker onder de aandacht te brengen en het fietsen veiliger te maken en te bevorderen.

Dat is hard nodig!

Van alle kanten wordt gestimuleerd om vaker de fiets te pakken: beter voor het milieu én omdat het goed is om in beweging te blijven.


Dan is het ook belangrijk dat er goede mogelijkheden voor fietsers gecreëerd worden!

De afdeling de Langstraat gaat dit nadrukkelijk in de gaten houden.

Ze hebben al een hele lijst met aandachtspunten.

Enkele voorbeelden zijn:

- de positie van fietsers bij de grote rotonde in Nieuwkuijk. Komende vanaf de Wolput moet je twee keer oversteken om je weg te vervolgen, terwijl één keer (meer richting crematorium) veel logischer zou zijn.
- een fietspad langs de Tuinbouwweg
- het centrum van Drunen. Met de nieuwe plannen van het College zal daar de



veiligheid voor fietsers en voetgangers zeker NIET groter worden.

Op www.fietsersbond.nl kunt u meer lezen over wat de Fietsersbond doet. Ook vind u er informatie over meer dan 50 onderwerpen: test van fietsen, sloten, fietsroutes, fietsvakantie etc.

Op www.fietsersbond.nl/meldpunt kunt u klachten kwijt over slecht wegdek. De fietsersbond gaat met uw klacht naar de wegbeheerder en heeft zo al honderden klachten verholpen.

WORDT LID!



UIT HET PLEKBORD

In het Plekbord van februari 2009 – het mededelingenblad van Heemkunde Onsenoort – staan twee oproepen die we u niet willen onthouden:

een lezing over imkerij in de Langstraat.

Deze wordt op donderdag 19 maart gegeven door Fons Mandigers en Arnold Pelders, twee bestuursleden van Bijenhoudervereniging “de Langstraat”.

De lezing vindt plaats in Abdij Mariënkroon en begint om 19.30 uur.

een oproep voor medewerking aan een (gratis te verspreiden) Duingids: Struinen in en rond de Duinen.

De gids zal in de zomerperiode vier maal uitkomen in de 8 plaatsen rondom de Duinen.

De organisator is op zoek naar iemand die iedere twee maanden een verhaal van ongeveer 400 woorden wil schrijven over Drunen.

Stukjes over de historie, over de natuur etc.

Men kan zich aanmelden bij alex@albos.nl

Belangstellenden kunnen natuurlijk ook lid worden van de Heemkundekring!

Secretariaat: Grotestraat 103 5151 JD in Drunen.

Kijk op www.hkkonsenoort.nl.

DE PLANTENINVENTARISATIEGROEP

De plantengroep, bestaat uit enige natuur liefhebbers, die zich al meer dan 25 jaar bezig houden met het inventariseren van wat er allemaal leeft bij ons in de buurt.

We houden ons vooral bezig met de plantenwereld. Maar de dierenwereld wordt - zover wij het kunnen - ook mee genomen.

Dit alles wordt verwerkt in een databestand. In dit bestand wordt ook opgenomen wat wij van derde ontvangen.

Ons bereik ligt in het gebied van oost naar west tussen

‘s-Hertogenbosch en Waspik, en van noord naar zuid tussen de Maas en de Brand.

Wat vinden wij allemaal:

Paardenbloem en Zwanenbloem, Fluitenkruid en Grijskruid, Scherpe boterbloem en Cichorei, Hondsdraf en Duifkruid, Klein Vogelpootje en Vlasbekje. Door al die jaren veldtochten zijn dat er ongeveer 1500 verschillende planten gevonden!

Soms wordt er een excursie gemaakt buiten dit gebied. Dit gebeurt met auto's met gedeelde kosten.

Omdat de gebieden die wij bezoeken steeds wisselend zijn, kunnen wij nooit van te voren bepalen waar wij naar toe gaan.

Iedereen is welkom!

Iedereen kan meegaan, maar moet zich aanmelden, zodat hij de bijeenkomstplaats weet.

Om het vernietigen van zeldzame natuur te voorkomen worden de vindplaatsen niet openbaar gemaakt.

Afgelopen jaar is voor ons zeer nat verlopen. 8 van de 10 bijeenkomsten zijn verregend. Een beter naam voor de groep zou zijn : Neptunusgroep!!

Het aantal planten en dieren gevonden over al die jaren en over 2008.

Planten	Over 25jaar	Rode Lijst	Over 2008	Rode lijst
Noord Brabant	1043	173	362	30
Heusden	981	114	247	22
Waalwijk	737	123	58	7

Dieren

Noord Brabant	440	79	109	9
Heusden	343	65	64	1
Waalwijk	123	14	15	0

Groeten Mia/Theo/Piet

POORT VAN HEUSDEN

Onderstaand stuk geeft de visie van de vereniging weer op het landschap ten noorden van de Maasroute.

In verband met de te verwachten aanpassingen van het UITWERKINGSPLAN WAALBOSS voor de ruimtelijke ontwikkelingen binnen het Eiland van Heusden (het gebied tussen de Zeedijk en de Voordijk en de A59 en de dorpen Elshout en Haarsteeg) hierbij een KLEINE INVENTARISATIE VAN DE LANDSCHAPPELIJKE EN CULTUURHISTORISCHE WAARDEN VAN HET GEBIED en het STREEFBEELD, dat wij steeds hebben nagestreefd.

EEN VEENONTGINNINGSGEBIED

Het gebied tussen de A59 en de dorpen Elshout en Haarsteeg is van oorsprong een moeras- en veenontginningsgebied, dat al eeuwenlang in agrarisch gebruik is. De afgelopen veertig jaar heeft men er zich vooral op de tuinbouw toegelegd, waarvoor de grond zeer geschikt is.

Het is een nog steeds vrij landelijk ingericht gebied, waar de strokenverkaveling, restanten van het vroegere slagenlandschap van de Langstraat, nog op verschillende plaatsen terug te vinden is.

De lintbebouwing van de dorpen Elshout en Haarsteeg is kenmerkend voor dorpen ontstaan op voormalige achterkades van veenontginningen. Het slagenlandschap eromheen bepaalt daarom mede de eigenheid en de kwaliteit van deze dorpen.

Midden in het gebied ligt de ABDIJ MARIENKROON voortgekomen uit het kasteel van Onsenoort, dat reeds wordt vermeld in 1244. Het vormt een cultuurhistorisch waardevol monument in dit landschap. Aan de westzijde van

de abdij ligt nog een stukje van de oude Abdijlaan die over het Hoog naar Nieuwkuijk liep, omzoomd door vooral beukenbomen.

Ook het mooie BEUKENBOS dat vroeger toebehoorde aan de graven d' Oultremont is nog een waardevol element in het gebied.

Het gehucht DE BOSSCHEN met zijn nog kleinschalige structuur, een coulisselandschapje met nog wat eikenbos en een heel mooie rij eikenbomen langs het oude fietspad met daarachter in de verte een oude eikenwal, begroeid met inmiddels mooie eikenbomen, vormt nog een fraai geheel in het landschap. Vanuit de Bosschen heeft men nog uitzicht op het oude kloosterterrein van het middeleeuwse klooster MARIENDONK in Elshout bij de Mariendonkstraat. Dit terrein staat aangegeven op de CHW (Cultuurhistorische Waardenkaart). De dorpsstraat WOLFSHOEK en de SCHEIDINGSSTRAAT (de vroegere scheiding tussen Drunen en Oud-Heusden) zijn oude en markante wegen in het gebied.

De oude ZEEDIJK in Drunen/Elshout die na de Sint Elisabethsvloed (1421-22) werd versterkt moest het achterliggende gebied, dat na de vloed overeind gebleven was, tegen het water beschermen.

Voor deze dijk is in 2005 een mooi herstelplan gemaakt "Elshoutse Zeedijk – Stilte na de storm" dat hopelijk nog eens wordt uitgevoerd. Aanleiding tot dit onderzoek was het voornemen van de gemeente Heusden "de Zeedijk tussen Doeveren en Drunen te beschermen, te onderhouden en voorzichtig te ontwikkelen."

Vanaf de Zeedijk/Naulandseweg heeft men nog een prachtig uitzicht op de oude 19^e eeuwse MOLEN van Drunen die hopelijk in de toekomst weer eens wentelende wieken krijgt.

Verder valt op de markante doorkijk vanaf de Mayweg op het dorpslint van Elshout met de uitbouw van de kerk en het kerkhof. Dit uitzicht is door de nieuwbouw bij de Theodoor Rijkenstraat in het nauw gekomen. Door verdere, geplande nieuwbouw ten zuiden van de kerk dreigt dit schitterende uitzicht op Elshout definitief verloren te gaan.

Er is verder nog op een bepaalde plek van de Naulandseweg een heel mooi doorzicht vanaf deze weg op het dorpslint van Elshout en verder door naar de Hooibroeken. Laat men er zuinig op zijn!

Ook ten oosten van het Bos van d'Oultremont heeft men nog een weids uitzicht over het oude slagenlandschap van het Herptsche Veld tot aan Heusden toe.

Verder zijn er nog enkele zeer specifieke doorzichten, o.a. vanaf de Onsenoortse Loop bij de Abdij vanaf de Tuinbouwweg via de Haarsteegse Straat richting Haarsteegse Wiel. Hier is ook nog de mogelijkheid een wandelpad vanaf abdij Mariënkroon richting de Haarsteegse Wiel te realiseren.

Doorzichten vanaf de Tuinbouwweg, maar ook vanuit de dorpslinten zijn belangrijk om de waardevolheid van de linten in stand te houden. Ook op de CHW wordt verwezen naar deze DOORZICHTEN.

Titus Drijkoningen, Hans Meulenbeld en ik zijn nog eens samen over de Tuinbouwweg door het gebied gereden om te kijken waar nog mooie doorzichten waren die beslist behouden zouden moeten blijven. Ik vertegenwoordigde toen onze vereniging bij de bijeenkomsten i.v.m. het **UITVOERINGSPLAN HERSTRUCTURERING TUINBOUW HEUSDEN (2003)**. Het realiseren van dit plan betekende, volgens het toenmalige bestuur van dit plan, keuzes maken. En wel de keuze voor gezamenlijkheid in plaats van individueel optrekken; de keuze voor planologische ruimte om de ontwikkelingen mogelijk te maken; de keuze voor duurzaamheid en maatschappelijke verantwoordelijkheid. De medewerking van alle tuinders in het gebied werd gevraagd.

Men schrijft in het uitvoeringsplan: “De tuinbouw in Heusden staat op een kruispunt. De ene weg leidt tot het uiteindelijk verdwijnen van de sector uit de gemeente Heusden. Groeiende bedrijven zullen op termijn dan elders hun ontwikkelingen moeten voortzetten. De andere weg is naar een bedrijfseconomisch gezonde, maatschappelijk aanvaarde en duurzame economische sector in Heusden. Dit is niet gemakkelijkste weg. Het is een weg die inspanningen vergt en die mede geplaveid zal moeten worden door andere belanghebbenden.”

De wensinventarisatie was dat in 2010 een bruto-oppervlak noodzakelijk zou zijn van 227 ha. voor de glastuinbouw en 213 ha. voor de vollegrondstuinbouw. Al in 2003 werden een aantal ondernemers belemmerd in hun ontwikkeling. In het plan werd ook opgenomen: “Met de inpassing is ook rekening gehouden met doorzichten door de gebieden en doorzichten richting de bebouwingslinten. Hierbij is zo veel mogelijk rekening gehouden met de streefbeeldvisie die de Natuur- en Milieuvereniging van de gemeente Heusden heeft opgesteld.” Wij hebben toen gepleit voor een goede landschappelijke inpassing en naar voren gebracht, dat we het zouden betreuren als alle vollegrondstuinbouw uit het gebied zou verdwijnen. Immers afwisseling tussen glastuinbouw en vollegrondstuinbouw zou kunnen zorgen voor de gewenste openingen en zichtlijnen.

Het gebied ten zuiden van de Tuinbouwweg vanaf de Abt van Engelenlaan tot aan de Priemsteeg zou als agrarisch gebied behouden moeten blijven. Ook al omdat de Gemeente inmiddels ruimte claimde voor het Hoog I en II. Ook het oostelijke gebied tussen de Mommersteeg en de Voordijk zou ter beschikking moeten blijven van de tuinbouw.

Dit reconstructieplan is, zover ik weet, vastgelopen en nu zal waarschijnlijk het boven geschetste alternatief: de groeiende en steeds groter wordende, geïndustrialiseerde bedrijven zullen elders hun bedrijvigheid moeten voortzetten! Het gebied is daar, wat mij betreft, te klein voor. Bovendien blijkt wel uit het feit, dat een groot bedrijf uit het Westland zich aan de Naulandseweg heeft gevestigd, dat er voor een dergelijke grootschaligheid niet veel belangstelling bestaat bij de huidige, Heusdense tuinders. Het gebied lijkt mij meer geschikt voor kleinschalige, regionaal georiënteerde, wat mij betreft, biologische tuinders die zich ook bezig houden met het groenbeheer van het gebied. Dus een

glastuinbouw met toegevoegde waarden d.w.z. een glastuinbouw die rekening houdt met het landschap, de natuur en de cultuurhistorie van het gebied. Het is immers steeds de bedoeling geweest in de plannen van Waalboss, dat de landschappelijke en cultuurhistorische waarden leidend zouden moeten blijven bij de invulling van het gebied.

We liggen wel in een stedelijke zone, maar dat betekent niet dat het karakteristieke Eiland van Heusden helemaal moet verstedelijken. Ik ben ervan overtuigd dat de bewoners van Heusden graag een landelijk gebied in de stedelijke zone Waalboss willen blijven. Dus in een echte GROENE GEMEENTE willen wonen.

In het oostelijke gedeelte van het gebied (Hongerenburchtweg) dat van oorsprong oost-west-georiënteerd was, zijn zichtlijnen vanaf de Voordijk van belang. Langs de Voordijk (evenals langs de Zeedijk) moet een grote strook groen aanwezig blijven. Hier bevinden zich nog de restanten van de vroegere HONGERENBURG (tussen de Hongerenburgweg en de Tuinbouwweg). Albrecht van Beieren, graaf van Holland, beleende op 4 juli 1375 Godevaert Bomer met vier morgen land “metter woninghe daerop staande, leggende in de ambacht van Vlijmen.” Een belangrijk historisch monument van Vlijmen dat zichtbaar gemaakt zou moeten worden voor het publiek (toerisme). Vanzelfsprekend moet er een duidelijke, groene afscheiding blijven tussen Haarsteeg en Vlijmen. De dorpen moeten hun eigenheid kunnen behouden en geen aaneengesloten rode massa worden!

Het reeds eerder vermelde gebied rondom de abdij en tussen de abdij en de sportvelden van Haarsteeg aan de zuidzijde van de Tuinbouwweg zou zeker ook, ondanks de plannen voor het GEERPARK, een groene bestemming moeten blijven behouden om het landelijk karakter van het gebied te bewaren. Het Geerpark moet, volgens de plannen, een duurzame, groene wijk worden, wat mij betreft, zo dicht mogelijk tegen de Wolput aan. Het is zelfs de bedoeling dat het Geerpark de BIODIVERSITEIT in het gebied in stand zou moeten houden en zelfs bevorderen. Met dit uitzicht voor ogen heb ik destijds, namens onze vereniging, deelgenomen aan de bijeenkomsten hierover. Voor biodiversiteit is nodig dat het gebied verbonden blijft met andere groene gebieden. In dit geval zou dat via de Onsenoortseloop met het gebied van de Haarsteegse Wiel (de modderkruiper) en via Het Hoog met het Landgoed d'Oultremont (de vleermuizen) waargemaakt kunnen worden. Rondom Mariënkroon (Focolare) zou vooral de patrijs zich thuis moeten kunnen blijven voelen. Zowel de modderkruipers als de vleermuizen als de patrijzen zijn, tijdens de gesprekken waarbij ik aanwezig ben geweest, aangewezen als beschermde dieren, waarop men zich zou oriënteren i.v.m. de inrichting van het gebied. Deze bedreigde dieren komen namelijk in dit gebied nog steeds voor. Als deze zich hier kunnen blijven handhaven, kunnen we echt zeggen, dat de nieuwe wijk bijdraagt aan de biodiversiteit.

Wij willen verder graag dat er echt invulling wordt gegeven aan de LANDSCHAPPELIJKE ZONE (die natuurlijk ook als ecologische zone moet kunnen fungeren) bij het Landgoed van d'Oultremont die een verbinding tussen de Drunense Duinen met het Land van Heusden mogelijk maakt. Het is de laatste mogelijkheid om een zuid-noord verbinding in stand te houden, waar alle overgangen van het hoge zandgebied van de duinen afdalend naar het lager gelegen rivierkleigebied van de Maas beleefd kunnen worden. Wij hopen dan ook dat er ruimte wordt gemaakt voor een groene zone, waardoor wandelaars en fietsers zich van Giersbergen via de Zeeg, de Heide, het Landgoed d'Oultremont en het Herptsche Veld naar de vestingstad Heusden kunnen begeven ! De landschappelijke zone vormt tevens de POORT waardoor alle kernen via het GROENE HART landschappelijk met elkaar verbonden kunnen blijven.

Verder is het van belang, dat de waterlopen en nog bestaande sloten natuurlijk weer een ecologische functie krijgen met hier en daar elzenhagen erlangs om het slagenlandschap weer te versterken. Ook vrije bermen en randen, waar de typische flora en fauna van het gebied weer kansen krijgen en dus ook tuinders die ook weer beheerders van de natuur willen worden (Groene-blauwe diensten!).

Kortom: wij moeten het belang van de natuur- en cultuurhistorische elementen blijven benadrukken: bescherming van de dijken; aandacht voor de lintbebouwing van Elshout en Haarsteeg; vrij zicht behouden op de kerken; respect voor de zelfstandige ligging van de abdij en ommuring; handhaven van het Beukenbosch van d' Oultremont en het gehucht de Bosschen; respecteren van het archeologisch belangrijke gebied van de vroegere Hongerenburg en het klooster van Mariendonk; behoud en versterking van bepaalde, belangrijke noord-zuid zichtlijnen en het nog aanwezige slagenlandschap; de kassen zouden mooier in het landschap moeten worden ingepast; er zouden tussen de kassen kleine noord-zuid verlopende ecologische zones met bijvoorbeeld zwarte els en wilg kunnen worden aangebracht om zo het slagenlandschap weer te versterken; de drie voorziene landschapsecologische zones (Baardwijkse Overlaat, het Landgoed d' Oultremont, en het Bossche Veld) dienen uiteraard groen en open te blijven.

Het betreft hier EEN BEPERKTE RUIMTE, waarop van verschillende zijde aanspraak wordt gemaakt. De mogelijkheden zijn er dus beperkt, wil men het groene en landschappelijke karakter van het gebied en de eigenheid van de dorpen behouden. Toestroom van tuinders van elders hebben wij steeds afgewezen.

Voorkomen moet worden dat de dorpen helemaal worden ingeklemd door glastuinbouw, bedrijventerreinen en woningbouwprojecten en de daarbij behorende infrastructuur zodat de herkenbaarheid en de leefbaarheid van de dorpen in het gedrang komen.



HET OMMETJE VAN HERPT

In het kader van een landelijke wedstrijd van Landschapsbeheer Nederland ontwierp Hermien van Toorenborg uit Herpt een Ommetje.

Het Ommetje kreeg een eervolle vermelding.

Hermien probeert samen met Brabants Landschap en De Natuur- en Milieuvereniging het ommetje te realiseren.

De wandeling voert o.a. langs een oud kerkhof bij Oud Heusden.

We ontvingen onderstaand stuk over dit kerkhof.

Kerkhof

Zij leefden in de stilte dezer weiden,
Waarboven zich een lege hemel breidt,
Het leven, dat de voorgelachten leidden,
In een oorspronkelijke eentonigheid.

“Het kleine kerkhof” J.C. Bloem.

Zo'n oud kerkhofje kan voor een dorp, vooral voor een dorp, een staalkaart zijn van mensen die er ooit woonden en stierven. En dan moeten we maar heel erg hopen, dat ze er **stierven** en daarmee een gedenkteken van de nabestaanden

kregen. «Hier rust...» en dan volgt de naar de smaak van die nabestaanden aangepaste beschrijving van de gestorvene. Alleen op kerkhoven in steden staan er eigenwijze grafschriften. Afwijken van de norm vraagt moed en overtuigingskracht. Overtuigingskracht van de gestorvene, want ik denk altijd, dat die het was, die zo'n eigenwijs, choquerend, humoristisch opschrift bedacht. Of er zijn (zelfs: haar) goedkeuring aan hechtte.

Op het kerkhof langs de Herptsestraat, het tegenwoordige algemene kerkhof dus, staat de steen van mijn goede vriend Bart Smetsers. Hij was heftruckchauffeur bij Jonker Fris en een originele en zelfstandige denker. Zijn oplossingen van de dagelijkse problemen waren eenvoudig en afdoend. Op zijn steen staat gebeiteld: «De beste was ik niet maar ook niet de slechtste».

Daar wilde ik het helemaal niet over hebben. Een oud kerkhofje, dat was de aanloop. We kennen er een paar: rond de Sint Catarijnekerk, naast het parkeerterrein aan de Oudheusdensestraat, het Joodse langs de Heesbeenseweg, rond de oude toren in Herpt.

En dan nog één aan het einde van de Kerkpad, verborgen achter een onvoorstelbaar gruwelijk gebouw, dat wel van golfplaten opgetrokken lijkt. Dat is het kerkhofje van Oudheusden, toen nog niet "Oudheusden, gemeente Heusden."

Zo ben ik dan toch aangeland via de stad Heusden (gemeente Heusden) bij een echt dorp: Oudheusden.

Met een ècht kerkhof, dat ik nog ken uit de tijd, dat dingen niet om een verklaring vroegen en ik ook niet om een verklaring vroeg voor de dingen. Bij voorbeeld waarom op dat kerkhofje alleen "protestaante", een groep waar ik toen bij hoorde, begraven lagen en dan prangender: wáár werden de "kattelijke" burens begraven?

Want die waren er veel: Van der Staak (2X), Smetsers (andere tak), gebroeders Buis en ook nog een broer Thomas Buis, maar die was getrouwd met Piet de Wild en dan had je Piron en Sprengers en Baks en Kiske van de Stenen Brug, die vast anders geheten heeft.

Die woonden ook daar, achteraan het dorp en op de Steenweg.

Ik kom maar niet aan dat kerkhofje toe.

Nou daar waren mijn grootouders begraven en Ome Teunis. Men is wel erg beleefd geweest voor die mensen die daar "rusten". Het kerkhofje met de prachtige, imposante kastanjabomen is blijven bestaan. De staalkaart is weg. Totaal verkruid en vergruizeld en onvindbaar: de stenen zijn er niet meer. Maar het is er wel stil.

In Herpt ook trouwens: stil maar naamloos en dus vergeten.

Nog een tijdje en dan zal dit restje piëteit ook opgeruimd worden. Voor woningbouw, of een weg of een weet ik veel!

Ik kan daar niet eens tegen protesteren, want ik weet, dat ik de enige ben, die daar wel eens nostalgisch zit.

Dat schreef ik alweer een tijdje geleden.

Een kennis, die mijn voorkeur voor dat kerkhofje in Oudheusden kent, stuurde me een uitdraai van www.natuurenmilieuheusden.nl en die ging óók over dat kerkhof.

Kennelijk tevreden meldde men dat er bij het hek twee rode beuken staan en dat die eenhuizig zijn, zodat er in het najaar nootjes onder die boom liggen. Dom van mij: ik heb ze nooit opgemerkt.

Maar... achter op dat kerkhof staan drie enorme kastanjes.

Nou groeien kastanjes snel en hoog. In de Heemtuin in de Vesting Heusden staat er één die ik zeventig jaar geleden geplant heb en dat is me dn toch een knaap.

Doch die bomen op het kerkhof zijn ouder, want mijn vader onderhield het en die kastanjabomen waren al stevig en de puberleeftijd lang ontwassen toen die in de Heemtuin gezet werd.

Nou is kastanjarahout "slecht" hout. Je kunt er niet veel van maken geen kasten of planken want het krimpt bij droogte en zet uit als het nat wordt.

Eigenlijk heb ik als gebruikshout alleen Vermouth-vaten gezien van kastanjarahout en die waren dan ook bedoeld als eenmalige verpakking. Al deden we er bij Jonker Fris zo lang gezouten soepgroenten in.

Niet zo erg nuttig dus, kastanjarahout.

Ze zijn echter ook eenhuizig, wat betekent dat ze allemaal kastanjes dragen maar die zijn dan weer het gevolg van een overdadige bloei. Als u niets van bomen weet, dan kent u vast en zeker, die enorme witte ruikers. Ook wel eens rose, dat is waar. Allemaal enorme witte kaarsen.

Dan zijn de kastanjes prachtig en omdat ze ook veel schaduw geven vind je ze vaak op kerkhoven, waar het nut niet direct in het hout gezocht wordt.

De Gemeente moest het toegangshek eens opknappen, op slot hoeft voor mij niet, maar het hangt er nu allemaal wat verwaarloosd bij en zo bord van vijftien jaar terug, dat je de sleutel op het stadhuis kunt halen, mag ook weg.

Maar inderdaad: het is een stil plekje

Ruth van der Steenhoven





KERSTWANDELING

Als je dan toch vanuit Friesland weer een keer afzakt naar het zuiden ziet het er - na ongeveer zeven maanden afwezigheid - hier nog niet zoveel anders uit dan bij vertrek.

Wat opvalt, is wel de blauwe kافت van het boekje van onze natuur- en milieuvereniging in de postbak.

Als het dan toch mijn aandacht heeft getrokken, gelijk maar even kijken dat er weer een kerstwandeling op tweede kerstdag wordt georganiseerd.

En ja hoor, zowel op pagina vier als vijf wordt uitvoering aandacht geschonken aan deze zo mooi omschreven traditionele kerstwandeling.

Op pagina vier wordt zelfs de vertrektijd dik en onderstreept afgedrukt. Dus vroeg uit de veren om op tijd op plaats van rendez-vous te zijn.

De opkomst deze keer bleef iets achter bij de verwachtingen en bij opkomst van vorige jaren ondanks de perfecte weersomstandigheden.

De vermelde gidsen van dit jaar, Noor en Herman Peters, vonden dat er bij aanvang van de wandeling toch meer kwaliteit aanwezig was om de groep te leiden met als gevolg dat we twee andere gidsen kregen.

Maar let wel, je kunt onder begeleiding gaan lopen maar geen aandacht hebben voor je omgeving, dus zie en registreer je niets.

Wat zien betreft, hopelijk hebben meerdere deelnemers de twee reeën gezien, die ik gezien heb.

Registreren: er staan weer nieuwe palen op diverse plaatsen die een toevoeging zijn aan het reeds bestaande wandelnetwerk of een deel van het bestaande netwerk wordt in deze routes opgenomen.

Naast de nieuwe wandelaanduiding kun je ook een paal tegen komen met bovenop een windroos afgebeeld. Wat heeft dit te betekenen ?

Mijn gedachte was dat het in verband gebracht kon worden met een zogenaamde GPS route. Een telefoontje bleek opheldering te geven:

Kinderen kunnen op allerlei manieren kennismaken met de natuur. Op diverse invalshoeken rond het gebied blijken kinderen een opdrachtendoos te kunnen

krijgen. Als ze bij een dergelijke aanduiding komen, moet er daadwerkelijk een opdracht worden uitgevoerd.

Verder hebben we nog duidelijke sporen van de aanwezigheid van een vos en enkele vogels gezien.

Het wordt wel stil in ons Nationaal Park wat dieren betreft.

Mensen, honden, mountainbikes en ander verstorende elementen zijn er genoeg.

Na anderhalf uur zijn we weer terug op plaats van vertrek, alwaar ons door de vereniging een kop koffie - wat zeg ik - zelf twee kopjes werden aangeboden.

Nog een paar albums doorgebladerd met unieke en zeer sprekende foto's van het leven, groeien en bloeien genomen in een gebied dat wij mogen beschouwen als onze achtertuin.

Houd de traditie erin en wat mij betreft misschien tot volgend jaar.

Jan Verschure
Hayumerlaan 1
8753 JD Cornwerd (Friesland)
www.dezwanenkap.nl



LEZING OVER HET KAPBELEID IN DE DUINEN

*Wij tutten ons tuintje op
en kammen het gras,
make-uppen de randjes
langs het terras:
overal plantjes met lippenstiftkleuren,
overal bloemetjes met bloemengeuren.
Daarna de heggenschaar –
zo wordt ons tuintje een prachtig gezicht
dat plat naar de zomer
te glimlachen ligt. (Edward van de Vendel)*

29 Januari is het Nationale Gedichtendag!
Met dit gedichtje werd de lezing van Frans Kapteijns geopend.
Ruim 40 leden waren naar het Patronaatsgebouw in Nieuwkuijk gekomen om
bijgepraat te worden over alle plannen die Natuurmonumenten heeft met de
Duinen.

De komende jaren zullen helemaal in het teken staan van het omvangrijke
Stuifzandherstelproject.
Door kap van de oorspronkelijke bossen en het overmatig begrazen en plaggen
van de heidevelden daarna ontstonden sinds ongeveer 1400 de
stuifzandvlaktes.
Waren er rond 1850 nog zo'n 1400 ha stuifzand, tegenwoordig is daar nog maar
270 ha van over. Als dit zo door gaat zullen de Loonse en Drunense Duinen
over 100 jaar
verdwenen
zijn.....



Nationaal Park de Loonse en Drunten Duinen is aangewezen als Natura 2000-gebied, een Europees netwerk van beschermde natuurgebieden. Met de verplichting het stuifzand in stand te houden!

In het verleden probeerde Natuurmonumenten al op verschillende manieren het gebied open te houden: vrijwilligers trokken jonge bomen eruit en plagden stukjes heide af. Dit zette niet voldoende zoden aan de dijk.

Daarom is men in januari 2009 begonnen met op grote schaal bomen te kappen: **ravage voor een goed doel**, zoals Frans het omschrijft.

Met deze kennis kijk je anders naar de kap tijdens een wandeling door onze mooie “achtertuin”!



PROVINCIALE JAARAVOND

VRIJWILLIGE WEIDEOGELBESCHERMING

Ieder jaar organiseert Brabants Landschap een avond voor alle mensen die vrijwillig in het voorjaar het veld ingaan om te trachten weidevogels te beschermen.

In 2008 waren dat er in onze provincie 724!

Ruim 200 mannen en vrouwen daarvan waren in Vught aanwezig.

Het werd een boeiende avond.

Jochem Sloothaak van het Coördinatiepunt Landschapsbeheer – onderdeel van Brabants Landschap – bracht de resultaten van het afgelopen jaar. Gelukkig geeft dat een lichte stijging te zien.

Ook in onze gemeente was dat het geval: 60 % van de nesten is uitgekomen. In het verleden was dat soms maar 30%.

Wel jammer is dat er minder nesten waren.

Weidefotograaf Danny Ellinger gooide de knuppel in het hoenderhok (beter zou zijn: het kievitenhok!) door zijn stelling dat je de nesten met rust moet laten. Ook subsidie voor mozaïkbeheer vindt hij overbodig: wie vertelt de grutto's dat ze nou net in het niet gemaaid stukje grasland moeten gaan schuilen?!

Er ontstond een boeiende discussie!

Mevrouw Bloem – directeur directie Ecologie van de provincie Noord Brabant – en Jan Baan van Brabants Landschap beloofden deze opvattingen te betrekken bij de discussie rondom het nieuwe provinciale subsidiebeleid.

Waarschijnlijk zullen er grotere terreinen komen waar boeren subsidie krijgen om hun maaibeheer aan de weidevogels aan te passen.

Maar in grote delen van de provincie zal de steun van de vrijwilligers hard nodig blijven om de kieviten en grutto's te beschermen.

Hopelijk kunnen we nog jaren van deze vogels in onze polders genieten!

DE DAS IN 2008

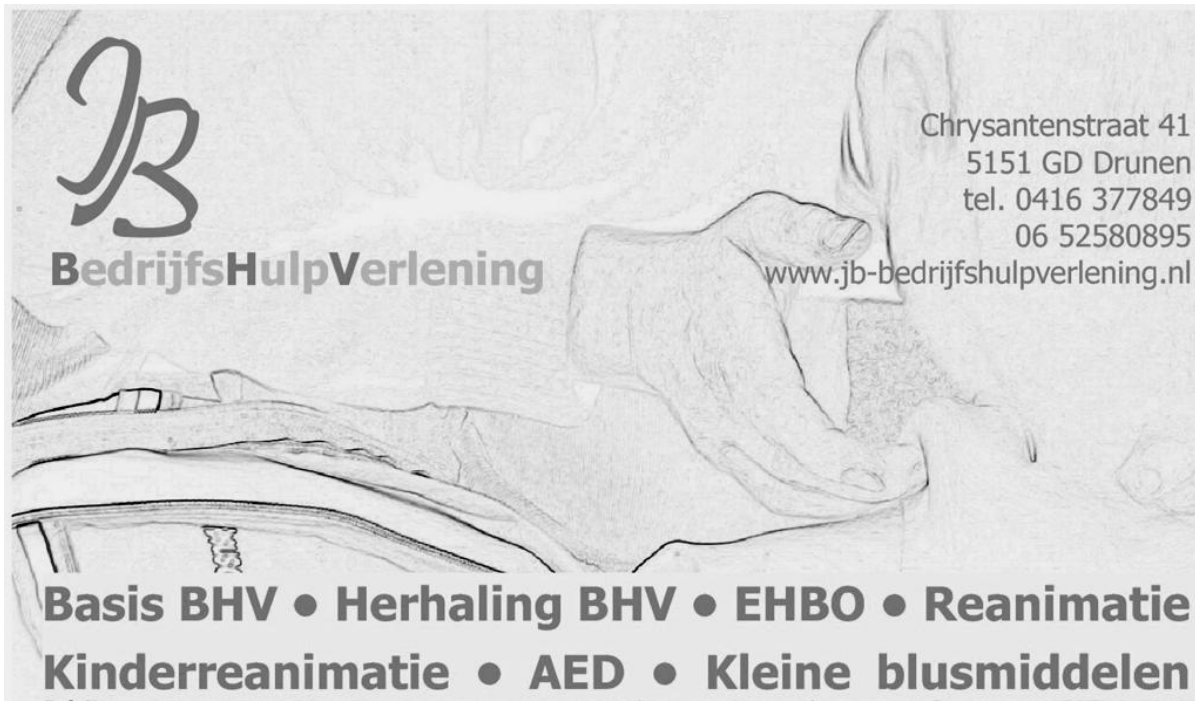
Hierbij een korte samenvatting van het uitgebreide verslag over de dassenpopulatie in Midden Brabant.

Het hele verslag kunt u op onze site lezen: www.natuurenmilieuheusden.nl

1. De populatie dassen per 31 – 12 - 2008 wordt op 52 geschat en is iets kleiner dan de stand per 31 – 12 – 2007 (55 dieren).
2. Het aantal burchten bedraagt in 2008: drieëntwintig, waarvan er zestien het gehele jaar zijn bewoond door zestien dassenfamilies. Dat is één minder dan in 2007.
3. Er is één nieuwe burcht in de omgeving van Giersbergen bijgekomen. Twee burchten raakten onbewoond, één op Plantloon en één op landgoed Huis ter Heide. Mogelijk is er in het noordwestelijke deel van de Duinen nog een bewoonde burcht.
4. Er is een burcht met achtendertig ingangen, een andere heeft een oppervlak van 1400 m² en heeft drieëndertig pijpen!
4. Geschat wordt dat er in minstens zeven burchten jongen zijn geboren.
5. Er zijn zes dassen gesneuveld.....waarvan drie op de N261 tussen Waalwijk en Tilburg.
6. De provincie Noord Brabant stelt een plan op voor deze weg voor de aanleg van tunnels en rasters.
7. Gelukkig! Want een verdere verdichting van burchten zal naar verwachting o.a. plaats vinden langs de N261.
8. soms worden er opvallende waarnemingen gedaan: mensen verwarren een hangbuikzwijn met een das.....!

Bert van Opzeeland

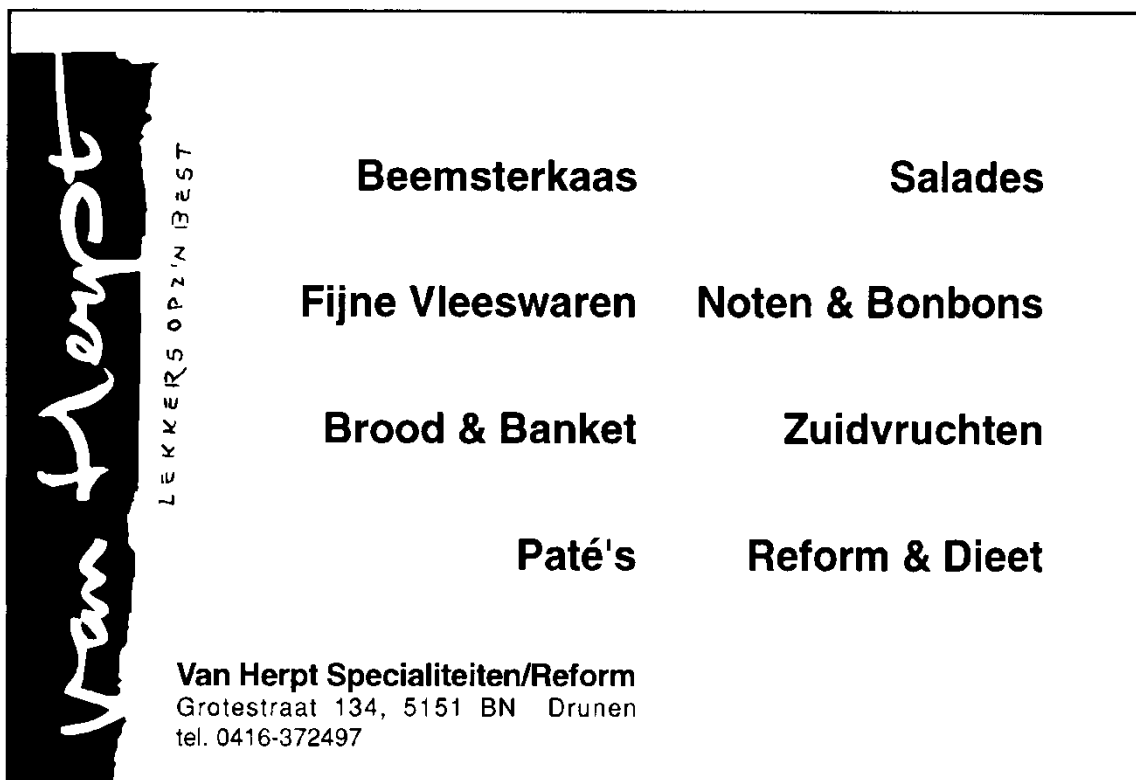
ADVERTEERDERS



JB
BedrijfsHulpVerlening

Chrysantenstraat 41
5151 GD Drunen
tel. 0416 377849
06 52580895
www.jb-bedrijfshulpverlening.nl

**Basis BHV • Herhaling BHV • EHBO • Reanimatie
Kinderreanimatie • AED • Kleine blusmiddelen**



Van Herpt
LEKKERS OP Z'N BEST

Beemsterkaas **Salades**

Fijne Vleeswaren **Noten & Bonbons**

Brood & Banket **Zuidvruchten**

Paté's **Reform & Dieet**

Van Herpt Specialiteiten/Reform
Grotestraat 134, 5151 BN Drunen
tel. 0416-372497